

高槻市全域大防災訓練(五領地区版)のご案内

I. 高槻市全域大防災訓練において、市民避難訓練(市内全域)実施

- 1) 訓練日時: 令和5年1月28日(土) 午前10時~12時
- 2) 訓練目的: 自助・共助・公助の各分野において、安全を確保するために**タイムライン(避難行動計画)**に沿って確認・実践することで、地域防災力の更なる向上を図る。
- 3) 想定災害: 特別警報級の台風接近に伴う大規模風水害・土砂災害
- 4) 概要: 訓練参加者はタイムラインに沿った訓練を実施

II. 五領地区における市民避難訓練

五領地区では、市民避難訓練を以下の内容で実施いたしますので、ご参加ください。

- 1) 訓練日時: 令和5年1月28日(土) 午前10時~12時
- 2) 訓練会場: 五領小学校 体育館
※水害時は緊急避難場所/避難所ではないため、**訓練会場という位置づけです。**
- 3) 訓練目的: **マイタイムラインを作成し、災害時に活かし、逃げ遅れゼロをめざす**
- 4) 訓練内容:
 - ① **避難訓練日までにこのリーフレットの見開きページを使い、マイタイムラインを作成してください。**
最終ページに緊急避難場所及び、淀川・檜尾川はん濫 浸水深の地図を転載しています。
 - ② 訓練日以前~当日 作成したマイタイムラインに沿って、避難訓練行動を実施してください。
 - ③ 訓練会場到着後、受付(体育館内)にて訓練参加登録を済ませて頂き、資料をお受取りください。
 - ④ 10時30分頃~ 高槻市の動画による「大規模風水害・土砂災害対応学習」を視聴してください。
 - ⑤ 10時50分頃~
 - ・マイタイムライン作成ミニ講座(体育館内)
 - ・マンホールトイレの組立訓練(体育館外) } どちらかにご参加ください。
 - ⑥ 11時45分 市長講評(J:COM中継)
 - ⑦ 12時 訓練終了 ※お帰りの際、80周年記念誌、アルファ化米をお渡します。

III. お願い

- 1) 訓練会場へは、ご近所へも声がけして**10時から避難行動を開始して**ご来場ください。
- 2) 手指消毒にご協力ください。(検温は自宅で行い、熱がある場合は参加をひかえてください。)
- 3) 訓練会場では**マスクの着用をお願いします。**
- 4) 駐車、駐輪スペースがありませんので、**徒歩でご来場ください。**
- 5) お茶等の飲食物は用意しておりません。また、寒い時期ですから温かい服装でご参加ください。
- 6) スリッパ等上履きと、脱いだ靴を入れるレジ袋等を持参してください。

私の避難行動計画(マイタイムライン)とは

災害が起こった或いは、起こりそうなとき、どういった行動をとればよいか、あらかじめ決めておくことが、私の避難行動計画(マイタイムライン)です。

- ・自然災害に対して、ご自身やご自宅の災害リスクを再確認しましょう。
(ハザードマップ等による確認)
- ・いざというときに落ち着いた行動がとれるよう、一人一人のライフスタイルにあった私の避難行動計画(マイタイムライン)を作成しておきましょう。



ホームページにも掲載しています。

五領地区コミュニティサイト

URL: <https://www.goryo.net>

令和4年12月 五領地区防災会

(五領地区連合自治会)

避難情報と時間の目安

主な行動内容

具体的な私と家族の避難行動

警戒
レベル

1

大雨の
数日～約1日前

心構えを高める

非常持出し品リストの確認と準備

気象・防災情報の取得方法の確認 ①TVのdボタン②スマホ

携帯電話の充電

避難先の検討 ①避難所、②親戚・知人宅、③ホテル、④自宅上階

<避難先優先順>			移動手段	移動時間	<避難先優先順>			移動手段	移動時間
淀川	①				檜尾川	①			
	②					②			
	③					③			

警戒
レベル

2

大雨の
半日～数時間前

避難行動を確認

マイマップを確認

大雨注意報
洪水注意報

警戒
レベル

3

河川はん濫の
数時間前

高齢者などは避難！

川の水位や雨量、洪水予報を確認

避難場所の開設状況を確認

近所の高齢者等へ声掛け

洪水警報

高齢者等避難

警戒
レベル

4

全員避難！

避難先を家族や大切な人に連絡

避難指示

警戒
レベル

5

大雨特別警報

命を守る行動をとる

自宅内の浸水が想定されない

場所で身の安全を確保

緊急安全確保

<家庭の状況チェック>

車 無 有(台)

ペット 無 有()

持病薬 無 有()

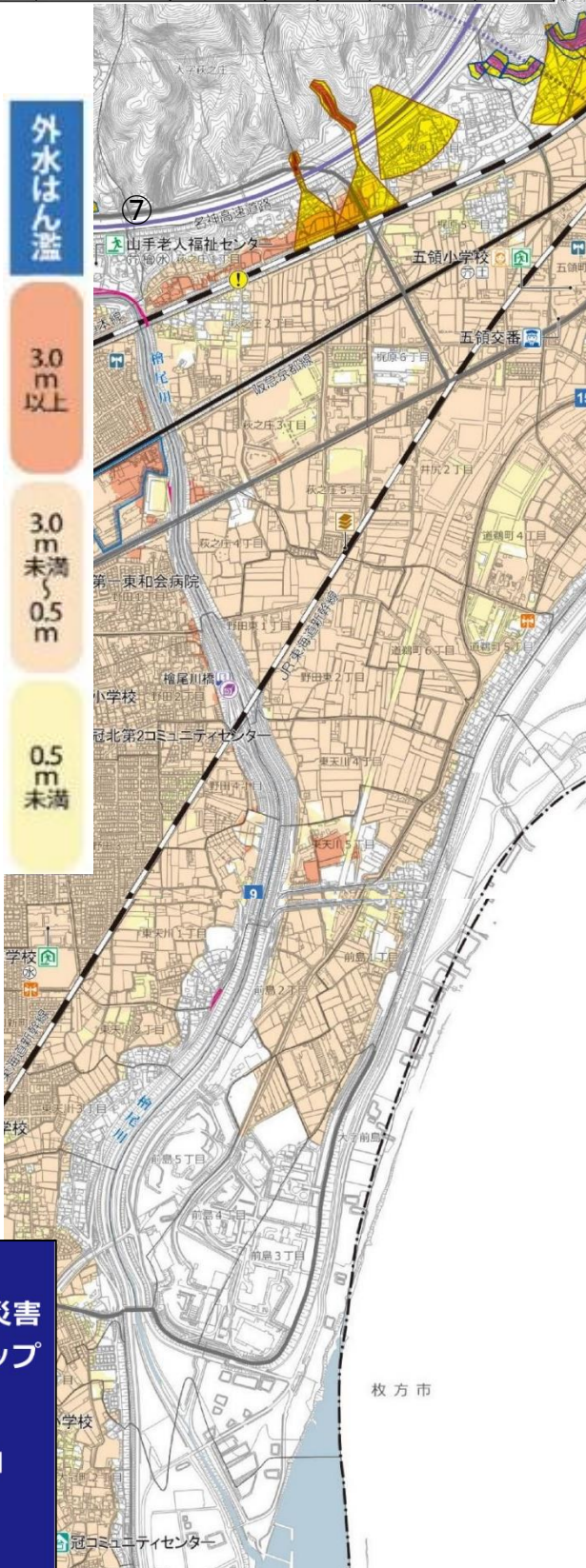
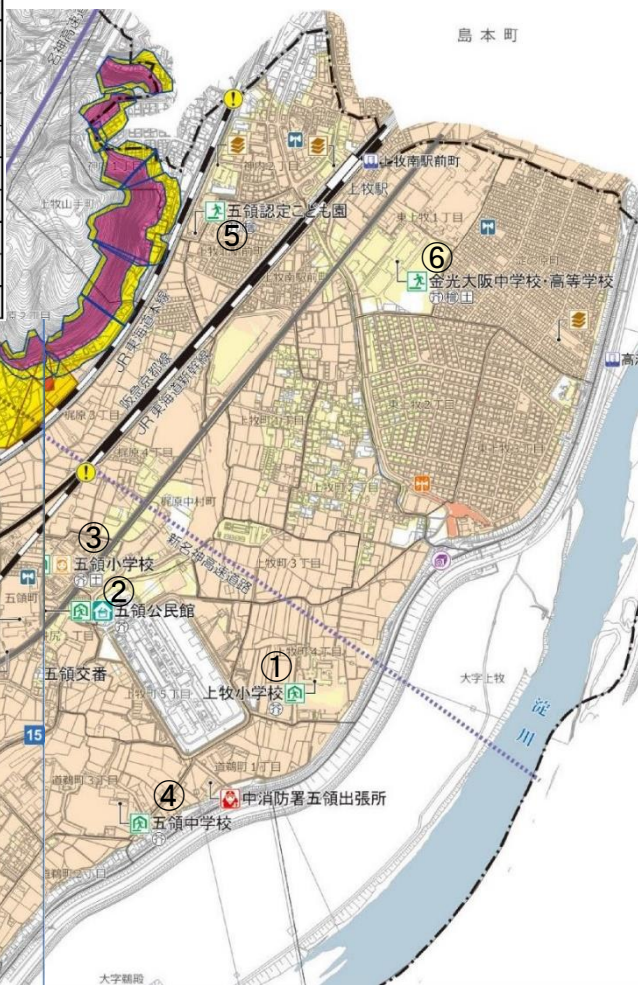
) 避難に支援が必要な人(高齢者、障がい者、乳幼児等)

) 無 有()

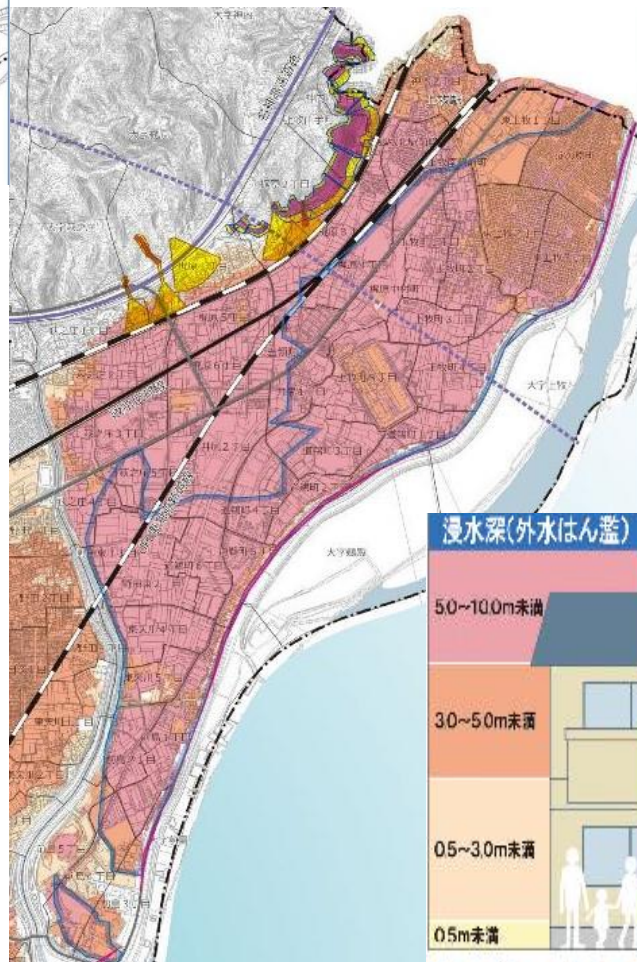
＜五領地区の緊急避難場所・避難所＞ ●:当初に開設する避難場所

緊急避難場所の名称	所在地	電話番号 (072)	台風等 初期避 難場所	水害(外水はん濫)			土砂災害
				淀川	檜尾川	水無 瀬川	JR以北 住宅地域
① 上牧小学校	上牧町4-22-1	669-2255					
② 五領公民館	五領町11-6	669-6169	●				
③ 五領小学校	五領町12-1	669-0181					
④ 五領中学校	道鶴町3-20-1	669-3461					
⑤ 五領認定こども園	神内2-17-10	668-3855					●
⑥ 金光大阪中・高等学校 ＜他地域＞	東上牧1-3-1	669-5211		●	●		●
⑦ 山手老人福祉センター	山手町2-2-2	685-4656		●	●	●	

檜尾川はん濫 浸水深



淀川はん濫 浸水深



外水はん濫

3.0 m 以上

3.0 m 未満
0.5 m

0.5 m 未満

浸水深(外水はん濫)

50~100m 未満

30~50m 未満

05~30m 未満

0.5m 未満

高槻市
水害・土砂災害
ハザードマップ

早めの避難を!

2021 改訂版